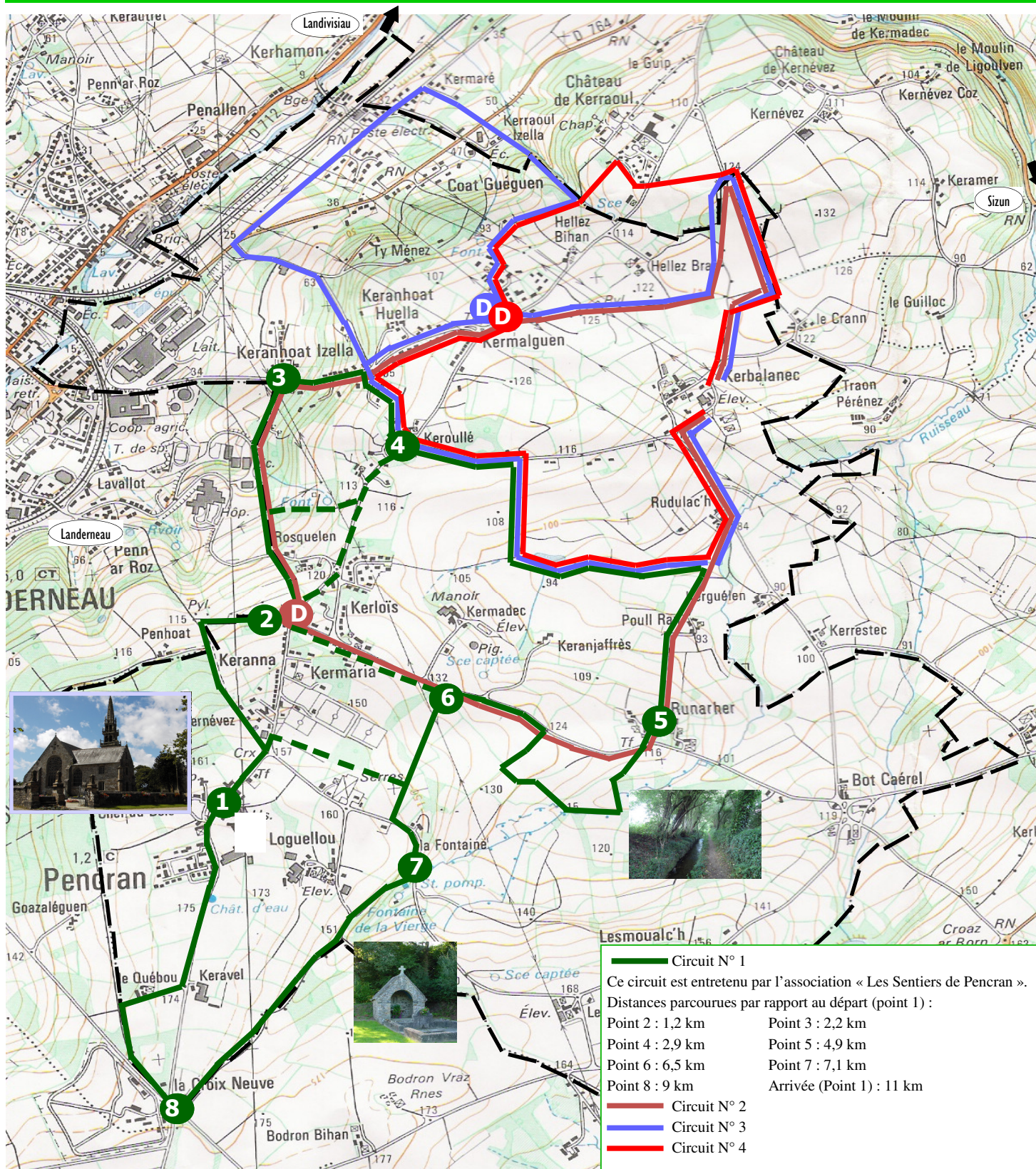






LES SENTIERS DE PENCRAN



	Circuit N° 1
Ce circuit est entretenu par l'association « Les Sentiers de Pencran ».	
Distances parcourues par rapport au départ (point 1) :	
Point 2 : 1,2 km	Point 3 : 2,2 km
Point 4 : 2,9 km	Point 5 : 4,9 km
Point 6 : 6,5 km	Point 7 : 7,1 km
Point 8 : 9 km	Arrivée (Point 1) : 11 km
	Circuit N° 2
	Circuit N° 3
	Circuit N° 4

Le circuit n°1 est entretenu par l'association « Les Sentiers de Pencran ». Les traits en pointillés permettent de raccourcir les distances.

1. Au bourg, descendre 200 m et prendre à gauche au carrefour vers Kernévez. A droite, au pied de l'antenne relais, prolonger jusqu'à la croix de Kermaria (1,2 km).
2. Descendre la route goudronnée sur 40 m et prendre à gauche la venelle menant à Rosquelen. Traverser la route Pencran-Landerneau et continuer sur le chemin de terre jusqu'à Keranhoat Izella (2,2 km).
3. Prendre à droite la route goudronnée. Attention ! La montée est rude pendant 200 m ! Au haricot, tourner à droite pour prendre, 20 m plus loin, une venelle à gauche, menant à Keroullé (2,9 km).
4. Traverser la VC1 et prendre, presque en face, la route goudronnée sur 400 m. Le premier chemin à droite mène à la vallée. Au bas de celle-ci, remonter à

droite jusqu'à Runaher (4,9 km).

5. Nouvelle traversée de route, pour une boucle qui amène à longer un affluent du Morbic, puis à déboucher à nouveau sur l'axe Pencran-La Martyre. Remonter vers Pencran jusqu'au premier chemin à gauche, au sud du manoir de Kermadec (6,5 km).
6. Ce chemin longe le bout du stade, traverse un bosquet, des habitations et débouche près du village de Loguellaou (7,1 km).
7. Descendre à gauche la route goudronnée sur 500 m environ et quitter celle-ci pour prendre à droite, juste avant la Fontaine de la Vierge, le chemin qui mène à la Croix Neuve (9 km).
8. Prendre à droite la route goudronnée vers Landerneau, traverser le carrefour et 250 m plus loin, tourner encore à droite dans le chemin qui, passant par le Québou, vous ramène au bourg (11 km).